

測量標等使用報告書（電子申請）の流れ


ログイン | Grafferスマート申請


sandbox-accounts.graffer.jp/login?service=smart&redirectPath=/city-nagoya/smart-apply/apply-proc...


Graffer
スマート申請

名古屋市 ログイン

Grafferアカウントをお持ちの方

 Googleでログイン

 LINEでログイン

 メールアドレスでログイン

[ログイン方法について教えてください](#)

[名古屋市のサービスにGビズIDでログインする](#)

Grafferアカウントをお持ちでない方

Grafferアカウントに登録すると、申請書の一時保存や申請履歴の確認ができます。アカウント登録は無料です。

[新規アカウント登録](#)

①

電子申請にいずれかの方法でログインします。

- ・ google
- ・ LINE
- ・ Graffer（グラファー）アカウント（推奨）

※下部より新規作成可能

アカウントにあるメールアドレスに通知をするので、
連絡の取れるメールアドレスを使用してください。

新規Grafferアカウント作成には下記が必要

- ①氏名
- ②メールアドレス
- ③パスワード（任意）

（Grafferアカウントに登録すると、申請書の一時保存
や申請履歴の確認、申請情報の再利用ができます。）

名古屋市 スマート申請 測量標等使 ×

sandbox-ttzk.graffer.jp/city-nagoya/smart-apply/apply-procedure-alias/siyouhoukoku/door

測量標等使用報告書（R5.7修正）

入力の状況

0%

名古屋市の「測量標等使用報告書（R5.7修正）」のネット申請ページです。

☒ 利用規約に同意する
[利用規約を読む](#)

申請に進む

② 利用規約に同意チェックを入れて申請に進む

③ 申請者の情報を入力します

(個人の場合)

申請者の情報

申請者の種別 必須

☒ 個人

☐ 法人

名前 必須

住所 必須

電話番号 必須
日中に連絡が取れる電話番号を入力してください

一時保存して、次へ進む

< 制度概要ページに戻る

- ・氏名
- ・住所
- ・電話番号

(法人の場合)

申請者の情報

申請者の種別 必須

☐ 個人

☒ 法人

法人を検索して自動入力する

法人名 必須

所在地 必須

法人代表者名 必須

電話番号 必須
日中に連絡が取れる電話番号を入力してください

連絡担当者名 必須
申請内容に確認が必要な際に連絡することがあるため、担当者の氏名を入力してください

一時保存して、次へ進む

< 制度概要ページに戻る

- ・法人名
- ・所在地
- ・法人代表者名
- ・電話番号
- ・連絡担当者名

※使用前に使用承認申請を行った場合

④ 測量標等使用承認書について入力します

測量標等使用承認書がありますか？ 必須

☐ ある

☐ ない（包括承認の場合）

承認書がある場合は文書番号を入力してください。（半角数字） 必須

土利第-号

一時保存して、次へ進む

[< 戻る](#)

- ・「ある」場合は、
測量標等使用承認書の右上にある文書番号を入力
- ・「ない」場合は、次へ進む

※土地家屋調査士などが別途、境界確認申請をして測量標等を使用した場合

⑤ 境界確認申請について入力します

境界確認申請をしましたか？ 必須

☒ はい

☐ いいえ

申請箇所の所在区 必須

選択してください 

申請番号 必須

R5-1

一時保存して、次へ進む

[< 戻る](#)

- ・「はい」の場合は、申請番号と申請箇所の区名を入力
(市担当者から通知された番号を入力)
- ・「いいえ」の場合は、次へ進む

※公共工事等による測量で使用了場合

⑥ 工事や委託の情報を入力します

工事や委託で測量標等を使用しましたか？ 必須

☒ はい

☐ いいえ

件名 必須
工事や委託の件名を記載してください。

〇〇〇工事（委託）

発注者 必須
局課公所名を記載してください。

上下水道局〇〇管路センター／緑政土木局〇〇土木事務所 など

- ・「はい」の場合は、工事や委託の件名、発注者を入力
- ・「いいえ」の場合は、次へ進む

⑦ 使用した測量標等の情報を入力します

使用目的 必須

選択してください

使用期間（西暦） 必須

開始日

年 月 日

終了日

年 月 日

最大5件まで入力可能

1件目

測量標等番号 必須

区名 必須

選択してください

現況 必須

該当する状況に全てチェックをしてください。

☐ 正常

☐ 亡失

☐ 不明

☐ 傾斜

☐ き損

☐ 成果異常

- ・使用目的（地図製図測量 or 工事測量 or その他）
- ・使用期間
「使用目的」および「使用期間」は、使用承認申請していた場合省略（文書番号を入力すると非表示になる）
- ・使用した測量標の番号、区名、現況
（正常、亡失、不明、傾斜、き損、成果異常のいずれかをチェック）
正常でない場合は、写真、測量成果等を1つのファイルにまとめて圧縮(zip形式)し、添付する。
- ・（測量標等が7点以上の場合は一覧表を添付）
※一覧表はpdf、xlsx形式可

報告する測量標等の中に正常でないものがある場合は、一覧表、写真、測量成果等を1つのファイルに圧縮（zip形式）して添付する。

申請内容の確認

| 申請者の情報

申請者の性別 選択

氏名 編集

法人名 選択

法人代表者名 編集

所在地 選択

電話番号 選択

〒000-0000 編集

メールアドレス 選択

〒000-0000 編集

|

得意先情報照会履歴がありますか？ 選択

なし 編集

※得意先がある場合は得意先番号を入力してください。(半角数字) 選択

〒000-0000 編集

|

得意先情報申請をしましたか？ 選択

なし 編集

| 審査標準に異常等があった場合

異常報告 選択 この内容で申請する

※異常を報告してください。 選択

※審査標準等を報告してください。 選択

この内容で申請する

⑦ 最後に入力内容を確認します。（この画面で修正できます）

⑧ 「この内容で申請する」をクリックします。
後に、登録したメールアドレスへ受付完了メールが届きます。

●申請後に届くメールのURLより申請内容や進捗状況の確認ができます。

申請後のメール（オンライン申請後、自動通知）

「名古屋市 測量標等使用承認申請書 コピー 1」の申請を受け付けいたしました。申請内容を確認後、順次処理を行いますので、今しばらくお待ちください。

■ 申請の種類

名古屋市 測量標等使用承認申請書 コピー 1

■ 申請日時

2023-03-03 12:36:40

申請の詳細は、以下の URL からご確認いただけます。

<https://sandbox-ttzk.graffer.jp/smart-apply/applications/3337465445418027406>

- ※ 本メールは送信専用アドレスからお送りしています。ご返信いただいても受信できません。
- ※ 本オンライン申請サービスは、株式会社グラファァーが名古屋市公式サービスとして運営しています。
- ※ ご不明点やご質問は、名古屋市内で受け付けています。名古屋市まで直接お問い合わせください。

▼ 送信者に関する情報

株式会社グラファァー

Copyright © Graffer, Inc.

申請後の申請情報画面（メール添付URL先）

after.jp/smart-apply/applications/3337465445418027406

果等閲覧... 都市再生街区基本... 都市再生街区基本... 平面直角座標 緯...

申請一覧 / 申請詳細

測量標等使用承認申請書 コピー 1

[この申請を元に新規申請](#)

申請基本情報

申請内容

申請番号

3337-4654-4541-8027406

申請先

名古屋市

対応ステータス

処理中

手続き名称

測量標等使用承認申請書 コピー 1

申請者情報

種別 個人

氏名 白垣 裕美子

住所 名古屋市中区三の丸1-1

電話番号 052-972-2837

受付日時

2023/03/03 12:36

タブを変更して申請内容を確認できる

ステータスが随時反映される

未処理
処理中
差し戻し
取り下げ
完了

- 修正や確認事項がある場合は、メールまたはお電話にて内容を相互確認し、管理者がシステムより申請内容の訂正をします。

訂正後のメール（訂正後に自動通知）

確認した内容にもとづいて、「名古屋市 測量標等使用承認申請書 コピー」の申請を訂正いたしました。

■ 申請の種類

名古屋市 測量標等使用承認申請書 コピー

■ 訂正日時

2023-03-10 15:47:30

申請の詳細は、以下の URL からご確認いただけます。

<https://sandbox-ttzk.graffer.jp/smart-apply/applications/3667752383511937461>

※ 本メールは送信専用アドレスからお送りしています。ご返信いただいても受信できません。

※ 本オンライン申請サービスは、株式会社グラファーが名古屋市公式サービスとして運営しています。

※ ご不明点やご質問は、名古屋市で受け付けています。名古屋市まで直接お問い合わせください。

訂正後の申請情報画面（メール添付URL先）

使用する測量標について

使用目的

地盤変動測量

使用期間

2023-03-15~2023-03-31

使用方法

その他

使用する測量標等の番号（区名）

使用する測量標等の番号（区名） #1

番号

579501(105)

区名

千種

訂正箇所「訂正」マークが付く

7点以上ある場合は、一覧表を添付してください。

一覧 無害化済.pdf

ファイルを添付する

測量に関する機関について

●職員にて内容確認したら完了メールが届きます

完了後のメール（完了時に通知）

「名古屋市 測量標等使用承認申請書（R5.7 修正） コピー」の処理が完了いたしました。下記窓口まで「測量標等使用承認申請書」の受取をお願いいたします。

■受取窓口

名古屋市中区三の丸三丁目1番1号
名古屋市政府 西庁舎6階
緑政土木局路政部道路利用課境界測量総括係

※受取時に本人確認のため、申請番号の初めの4桁を職員までお伝えください。

申請番号 0000-0000-0000-00000000

■申請の種類

名古屋市 測量標等使用承認申請書（R5.7 修正） コピー

■申請日時

2020-05-25 12:35:52

申請の詳細は、以下の URL からご確認ください。

<https://ttk.graffer.jp/smart-apply/applications/00000000000000000000>

完了後の申請情報画面（メール添付URL先）

[この申請を元に新規申請](#)

[申請基本情報](#)

[申請内容](#)

[交付物](#)

申請番号

3337-4654-4541-8027406

申請先

名古屋市

対応ステータス

完了

メッセージ

添付の通り、「測量標等使用承認書」を送付いたします。

手続き名称

測量標等使用承認申請書 コピー

申請者情報

種別 個人

氏名 白垣 裕美子

住所 名古屋市中区三の丸1-1

電話番号 052-972-2637

受付日時

2023/03/03 12:36

ステータスが「完了」になり、職員が入力したメッセージが表示される。

●次回、同様の申請をする場合は今回の申請を再利用できます

The screenshot shows the '申請一覧' (Application List) page on the Graffer portal. It lists three past applications for '測量標等使用報告書 (R5.7修正)'. The first application is in '処理中' (In Progress) status, and the others are '完了' (Completed). A button labeled '詳細を確認する' (Check details) is next to the first application. Clicking this button leads to the '申請詳細' (Application Details) page for the first application. On this page, there is a button labeled 'この申請をもとに新規申請' (Create new application based on this one), which allows for reusing the application data.

申請一覧

申請一覧

測量標等使用報告書 (R5.7修正)
申請番号: 4998-6501-6211-3432083
受付日: 2023年07月27日 11時03分
申請先: 名古屋市
対応ステータス: 処理中
詳細を確認する

測量標等使用承認申請書 (R5.7修正)
申請番号: 7200-7928-0118-7415362
申請先: 名古屋市
対応ステータス: 完了

測量標等使用報告書 (R5.7修正)
申請番号: 0235-7867-2061-0802539
申請先: 名古屋市
対応ステータス: 完了

申請一覧 / 申請詳細

測量標等使用報告書 (R5.7修正)

この申請をもとに新規申請

申請基本情報 申請内容

申請番号
4998-6501-6211-3432083

申請先
名古屋市

対応ステータス
処理中

手続き名称
測量標等使用報告書 (R5.7修正)

申請者情報

種別
法人

法人名
株式会社AA設計

住所
愛知県名古屋市 区 丁目 番

ログイン後、右上アカウント名をクリックして「申請一覧」を選択すると、過去の申請一覧が表示される

過去の申請から新規作成が可能
(申請者名など、**入力内容が同じ箇所は省力化できる**)